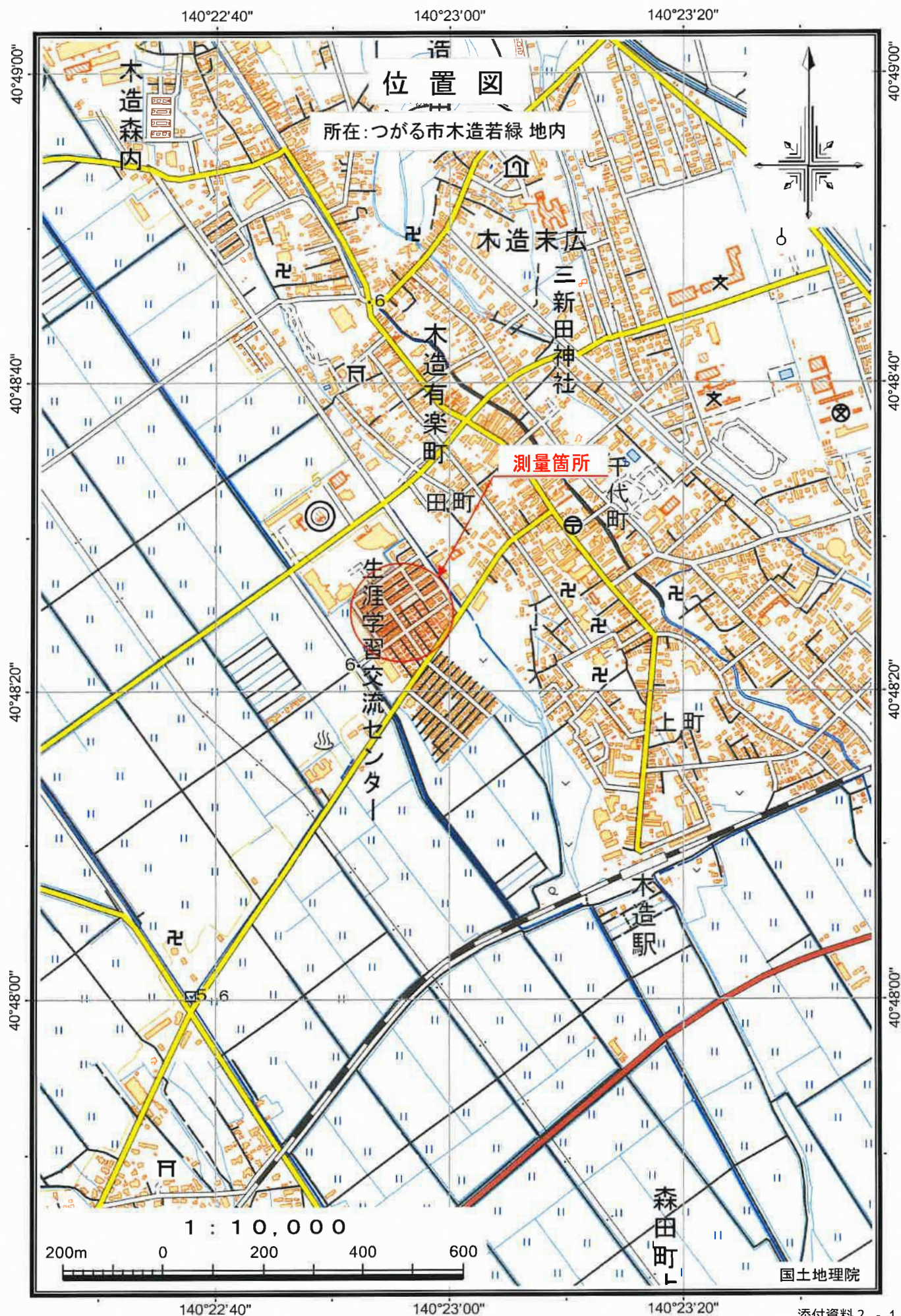


【添付資料 2】建替エリアの用地実測図・現況測量図（用地平面図）

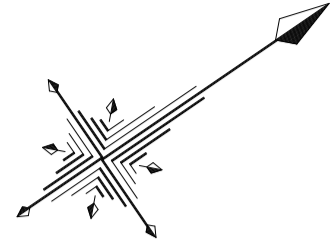


令和		年度	工事
工事番号		第 号	
路線名	木造若緑団地		
施工箇所	つがる市木造若緑地内		
公園等転写連続図		縮尺 S=1/1000	
図面番号	業中		
建設部 建築住宅課			
つ が る 市			

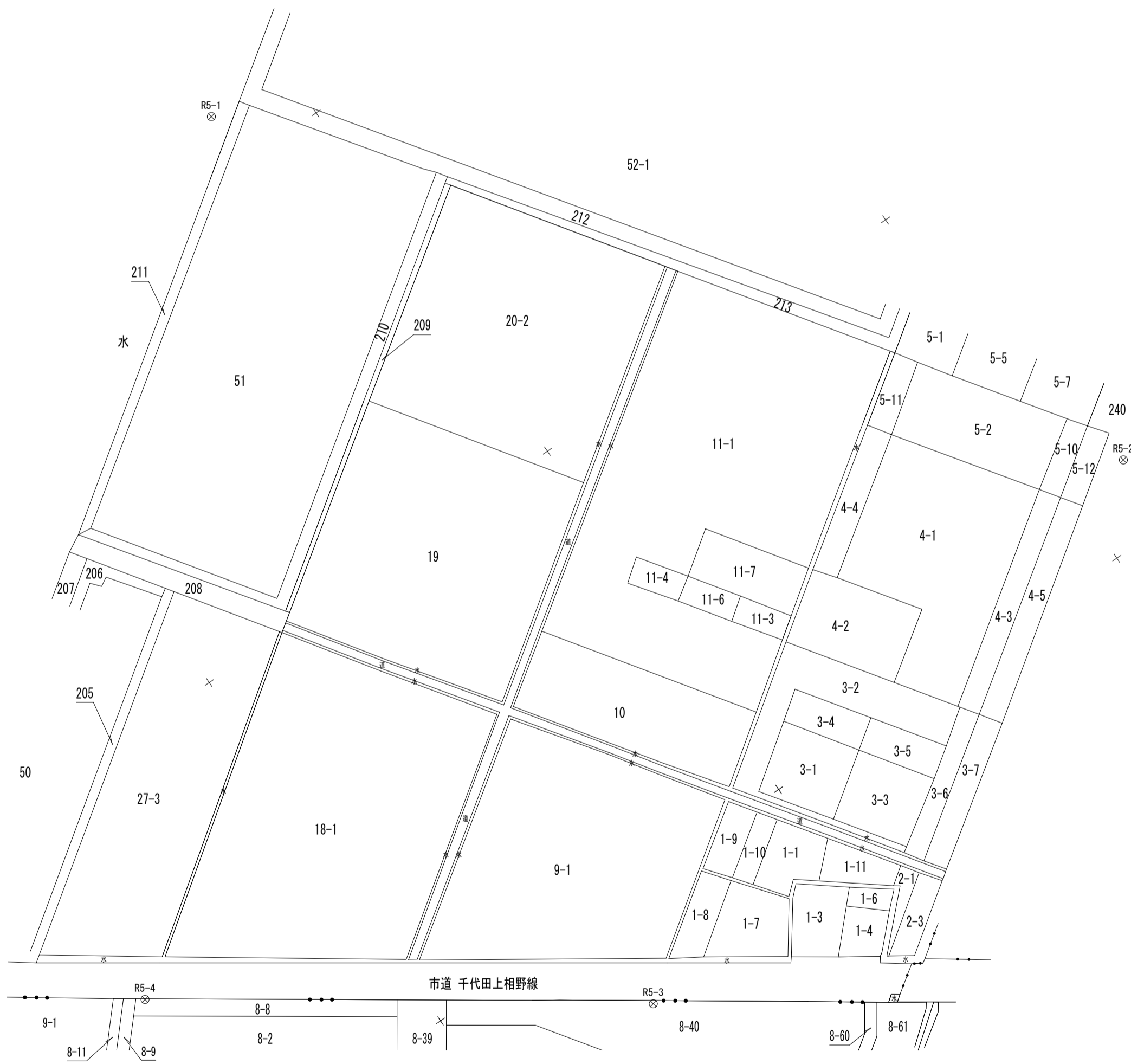
# 木造若緑団地公園等転写連続図

つがる市木造

若緑



S=1/1,000



桜木

土地の所在		つがる市木造若緑
縮尺		S=1/1000
図面番号		1葉中の内1号図
管轄法務局		青森地方法務局五所川原支局
転写年月日		令和5年4月24日
転写者		■■■■■

検 証		
資 格	氏 名	印
測 量 士	■■■■■	

令和		年度	工事
工事番号		第 号	
路線名	木造若緑団地		
施工箇所	つがる市木造若緑地内		
用地平面図		縮尺 S=1/500	
図面番号	業中		
建設部 建築住宅課			
つ が る 市			

# 木造若緑団地用地平面図

つがる市木造  
若緑

S=1/500

地番	4-1	地目	現況：宅地 公簿：宅地
所有者	つがる市		
面積	1758.10㎡		

地番	4-2	地目	現況：宅地 公簿：宅地
所有者	つがる市		
面積	538.39㎡		

地番	4-4	地目	現況：宅地 公簿：宅地
所有者	つがる市		
面積	235.90㎡		

地番	5-2	地目	現況：宅地 公簿：宅地
所有者	つがる市		
面積	720.22㎡		

地番	5-11	地目	現況：宅地 公簿：宅地
所有者	つがる市		
面積	116.29㎡		

地番	9-1	地目	現況：宅地 公簿：宅地
所有者	つがる市		
面積	2927.15㎡		

地番	10	地目	現況：宅地 公簿：宅地
所有者	つがる市		
面積	1101.29㎡		

地番	11-1	地目	現況：宅地 公簿：宅地
所有者	つがる市		
面積	4618.86㎡		

地番	11-3	地目	現況：宅地 公簿：宅地
所有者	つがる市		
面積	84.59㎡		

地番	11-4	地目	現況：宅地 公簿：宅地
所有者	つがる市		
面積	87.92㎡		

地番	11-6	地目	現況：宅地 公簿：宅地
所有者	つがる市		
面積	90.55㎡		

地番	11-7	地目	現況：宅地 公簿：宅地
所有者	つがる市		
面積	331.55㎡		

地番	18-1	地目	現況：宅地 公簿：宅地
所有者	つがる市		
面積	4123.50㎡		

地番	19	地目	現況：宅地 公簿：宅地
所有者	つがる市		
面積	3219.35㎡		

地番	20-2	地目	現況：宅地 公簿：宅地
所有者	つがる市		
面積	3153.01㎡		

地番	321 (水1)	地目	宅地 (水路)
所有者	つがる市		
面積	68.13㎡		

地番	322 (道1)	地目	宅地 (道路)
所有者	つがる市		
面積	140.72㎡		

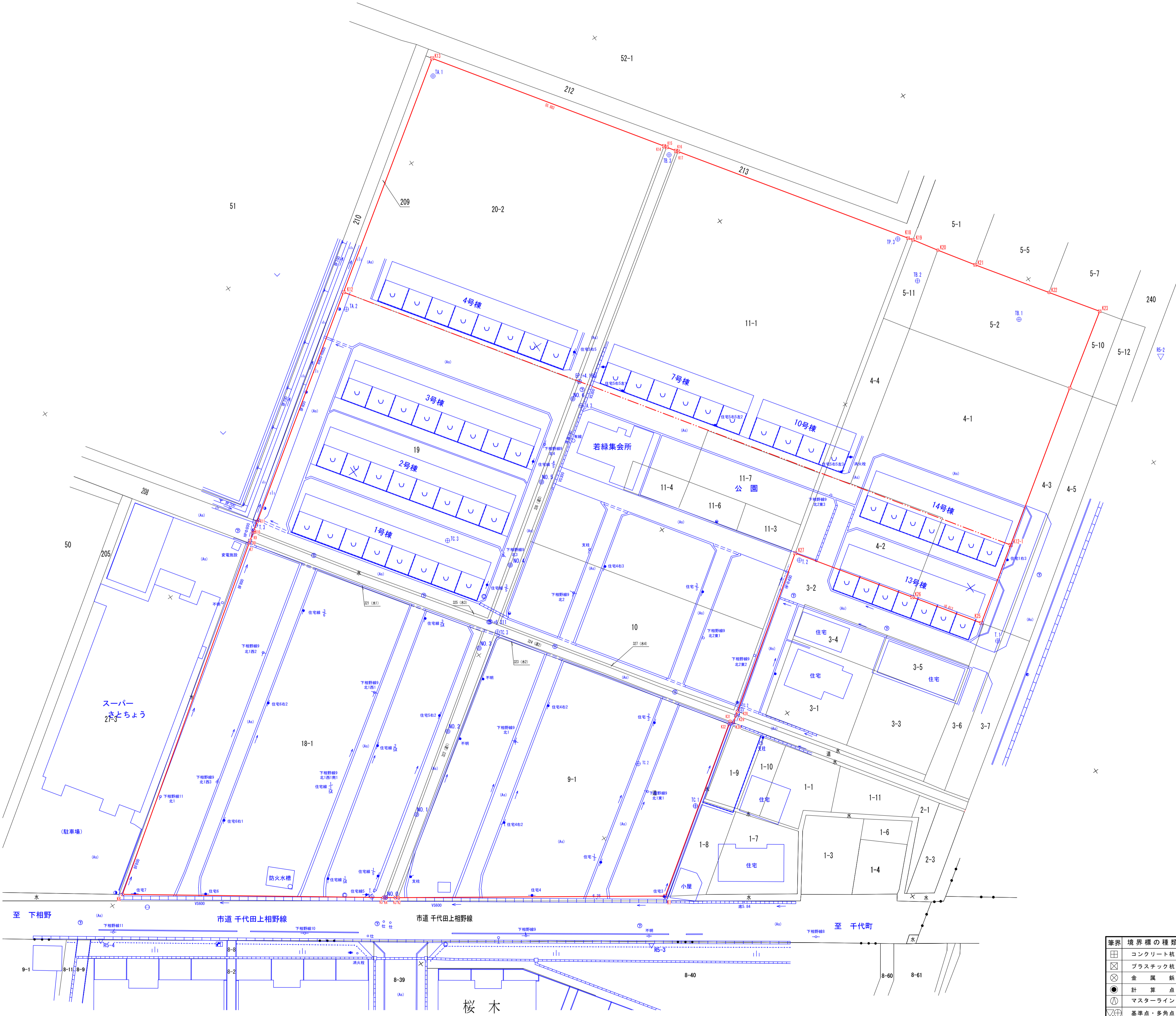
地番	323 (水2)	地目	宅地 (水路)
所有者	つがる市		
面積	70.70㎡		

地番	324 (道2)	地目	宅地 (道路)
所有者	つがる市		
面積	213.52㎡		

地番	325 (水3)	地目	宅地 (水路)
所有者	つがる市		
面積	110.21㎡		

地番	326 (道3)	地目	宅地 (道路)
所有者	つがる市		
面積	223.86㎡		

地番	327 (水4)	地目	宅地 (水路)
所有者	つがる市		
面積	223.07㎡		



境界	境界線の種類
田	コンクリート杭
田	プラスチック杭
田	金 属 杭
●	計 算 点
①	マスターライン
▽	基準点・多角点

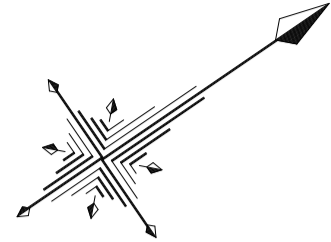
世界測地系 (測地成果2011)	
座 標 系	第 10 系
測量年月日	令和 5 年 5 月 1 日
作 業 機 関	■■■■■
測量従事者	■■■■■ (印)

令和		年度	工事
工事番号		第 号	
路線名	木造若緑団地		
施工箇所	つがる市木造若緑地内		
公園等転写連続図		縮尺 S=1/1000	
図面番号	業中		
建設部 建築住宅課			
つ が る 市			

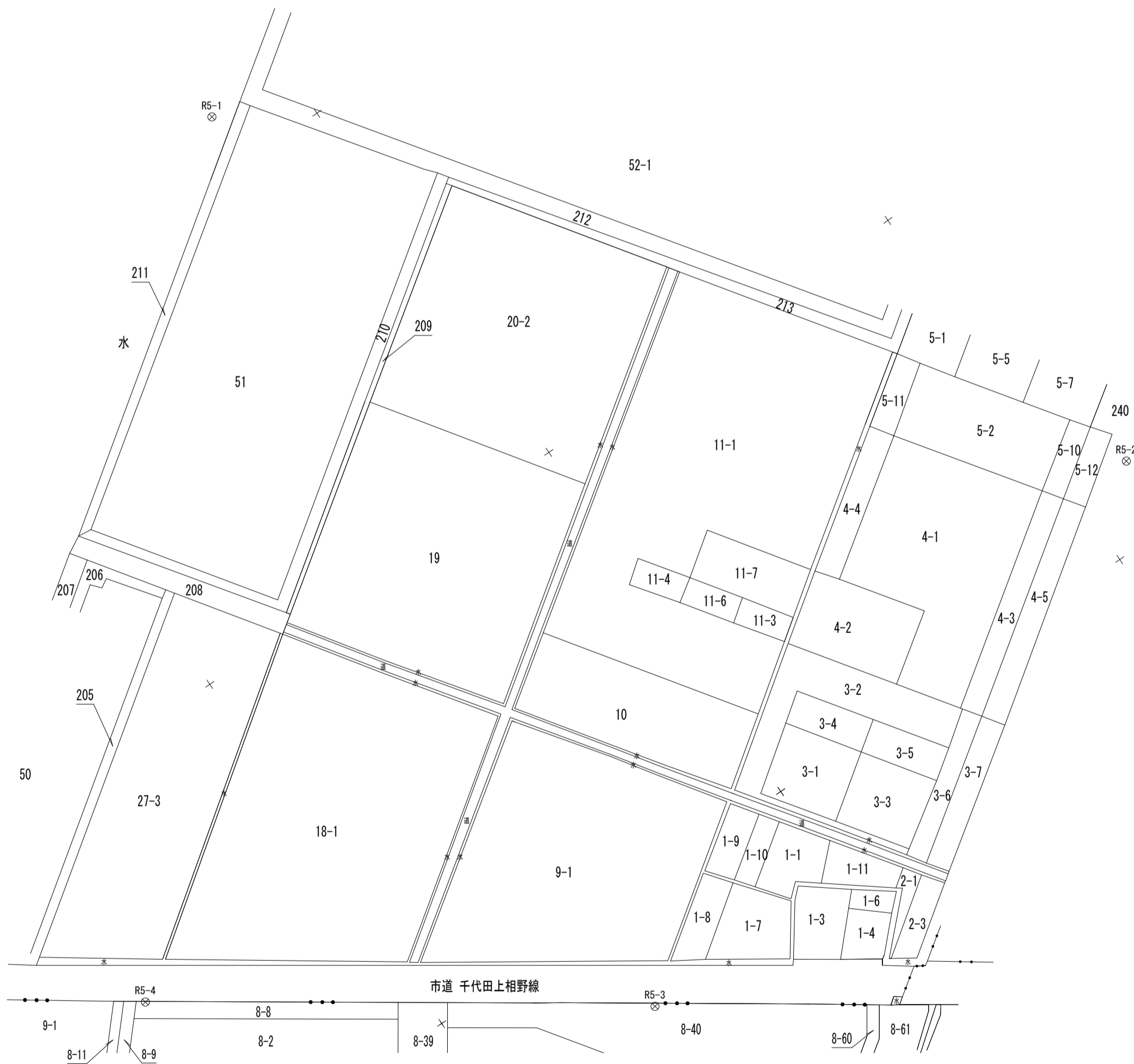
# 木造若緑団地公園等転写連続図

つがる市木造

若緑



S=1/1,000



桜木

世界測地系（測地成果2011）		
土地の所在	つがる市木造若緑	
縮尺	S=1/1000	
図面番号	1葉中の内1号図	
管轄法務局	青森地方法務局五所川原支局	
転写年月日	令和5年4月24日	
転写者	[Redacted]	

検 証		
資格	氏 名	印
測量士	[Redacted]	

令和		年度		工事	
工事番号		第		号	
路線名 河川		木造若緑団地			
施工所 施設		つがる市木造若緑地内			
用地実測図			縮尺 S=1/500		
図面番号		業中			
建設部 建築住宅課					
つがる市					

地番	4-1	Xn	Yn	Yn-1-Yn-1	Xn - (Yn-1-Yn-1)
40	89731 616	-38055 899	10 097	806424 006762	
K24	89730 835	-38024 491	62 861	5734225 374150	
K25	89741 533	-37802 038	18 263	1091471 704563	
K26	89738 000	-38005 644	-24 562	-2186760 476000	
50	89732 091	-38016 540	-28 344	-2597630 832204	
49	89746 939	-38034 589	-28 350	-2522111 619101	
合計				5516 208953	
合計面積				1786.104790	m <sup>2</sup>
地積				1786.10	m <sup>2</sup>

地番	4-2	Xn	Yn	Yn-1-Yn-1	Xn - (Yn-1-Yn-1)
20	89737 167	-38039 598	-5 863	-32079 91021	
49	89740 939	-38034 588	22 058	2069246 571462	
40	89732 091	-38016 540	28 344	2597630 832204	
K26	89738 000	-38005 644	-12 185	-1093457 530000	
K27	89721 002	-38028 725	-33 954	-3046414 065108	
合計				1076 706527	
合計面積				538.3992685	m <sup>2</sup>
地積				538.39	m <sup>2</sup>

地番	4-4	Xn	Yn	Yn-1-Yn-1	Xn - (Yn-1-Yn-1)
20	89738 082	-38061 128	-16 201	-140359 504682	
40	89771 616	-38055 899	29 540	2392526 680480	
49	89740 939	-38034 588	16 201	1402867 046639	
20	89727 167	-38039 598	-26 540	-2381624 412180	
合計				411 618417	
合計面積				226.902085	m <sup>2</sup>
地積				226.90	m <sup>2</sup>

地番	5-2	Xn	Yn	Yn-1-Yn-1	Xn - (Yn-1-Yn-1)
K20	89786 837	-38066 885	5 615	-15960 707055	
K21	89791 922	-38059 414	22 010	1976205 202220	
K22	89802 135	-38044 185	24 460	2197268 442315	
K23	89809 170	-38034 445	-20 404	-1632466 304680	
K24	89793 855	-38024 491	-20 954	-1891540 432076	
40	89771 616	-38055 899	-42 414	-3807573 321024	
合計				1400 464666	
合計面積				720.2292330	m <sup>2</sup>
地積				720.22	m <sup>2</sup>

地番	5-11	Xn	Yn	Yn-1-Yn-1	Xn - (Yn-1-Yn-1)
K19	89782 537	-38071 972	-5 777	-31879 492249	
K20	89786 837	-38066 885	16 073	1443154 821101	
40	89771 616	-38055 899	5 777	518916 626632	
20	89786 082	-38061 128	-16 073	-1442862 381886	
合計				252 581488	
合計面積				116.2907489	m <sup>2</sup>
地積				116.29	m <sup>2</sup>

地番	9-1	Xn	Yn	Yn-1-Yn-1	Xn - (Yn-1-Yn-1)
K11	89654 069	-38011 497	8 848	-82912 271612	
K12	89604 150	-38015 189	-69 629	-6239047 917382	
18	89655 675	-38051 126	-15 353	-1174465 576275	
19	89610 525	-38035 842	-21 301	-913960 740205	
20	89617 812	-38019 745	25 201	2259970 540212	
K32	89687 799	-38005 241	38 240	3400377 708712	
合計				5844 304780	
合計面積				2927.153900	m <sup>2</sup>
地積				2927.15	m <sup>2</sup>

地番	10	Xn	Yn	Yn-1-Yn-1	Xn - (Yn-1-Yn-1)
30	89674 096	-38064 527	51 570	3100023 406720	
34	89706 138	-38016 687	57 118	5130114 619944	
35	89690 448	-38007 339	-2 688	-241087 924224	
36	89640 239	-38021 375	62 022	-2706406 060458	
37	89672 705	-38032 161	-31 882	-2658945 108010	
38	89657 960	-38053 257	-32 266	-260189 532360	
合計				2252 567812	
合計面積				1101.293600	m <sup>2</sup>
地積				1101.29	m <sup>2</sup>

地番	11-1	Xn	Yn	Yn-1-Yn-1	Xn - (Yn-1-Yn-1)
K17	89751 085	-38118 267	12 948	1171072 157080	
K18	89782 855	-38072 860	56 119	6306524 097166	
30	89767 403	-38062 148	32 409	2809271 763827	
36	89756 507	-38040 487	-5 427	-28114 60037	
41	89721 153	-38062 585	-14 963	-1342497 612339	
43	89711 132	-38055 450	-3 807	-348912 847444	
44	89703 340	-38066 452	-6 914	-622026 062760	
45	89697 990	-38062 364	14 623	1311663 707770	
46	89705 700	-38051 829	22 941	1977203 923700	
47	89713 688	-38040 323	22 212	1992726 427856	
33	89721 347	-38029 617	21 636	184711 060692	
24	89704 138	-38016 487	-24 910	-3171467 271580	
39	89674 096	-38064 527	-47 257	-6031216 74672	
40	89704 725	-38085 944	-53 540	-4820752 512440	
合計				8227 732598	
合計面積				4618.8676490	m <sup>2</sup>
地積				4618.86	m <sup>2</sup>

地番	11-3	Xn	Yn	Yn-1-Yn-1	Xn - (Yn-1-Yn-1)
42	89718 957	-38044 231	-7 069	-634223 307053	
47	89713 688	-38040 323	14 614	1311675 626452	
33	89721 347	-38029 617	7 069	634240 201343	
32	89726 422	-38033 254	-14 614	-1311261 931108	
合計				-159 109766	
合計面積				84.5998830	m <sup>2</sup>
地積				84.59	m <sup>2</sup>

地番	11-4	Xn	Yn	Yn-1-Yn-1	Xn - (Yn-1-Yn-1)
40	89711 132	-38055 450	14 623	1311663 707770	
45	89705 700	-38051 829	-4 914	-62025 209800	
45	89697 990	-38062 364	-14 623	-1311663 707770	
44	89703 340	-38066 452	6 914	622026 062760	
合計				-653 112960	
合計面積				176.858426	m <sup>2</sup>
地積				87.9292130	m <sup>2</sup>

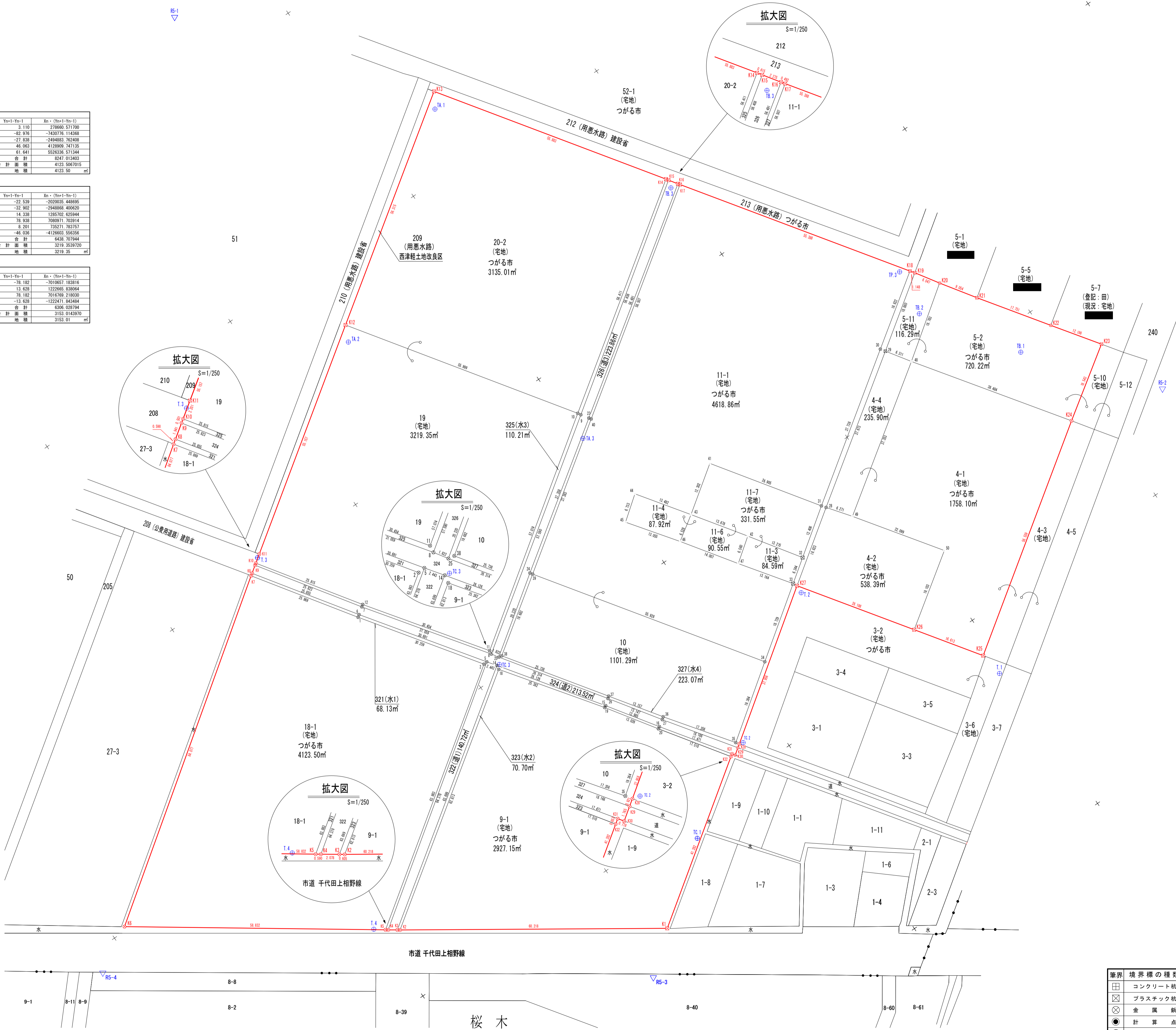
地番	11-6	Xn	Yn	Yn-1-Yn-1	Xn - (Yn-1-Yn-1)
42	89718 957	-38044 231	-15 127	-1357176 668539	
43	89711 132	-38055 450	-7 598	-681625 180936	
46	89705 700	-38051 829	15 127	1356914 122930	
47	89713 688	-38040 323	7 598	67144 601424	
合計				-181 118151	
合計面積				90.5907015	m <sup>2</sup>
地積				90.59	m <sup>2</sup>

地番	11-7	Xn	Yn	Yn-1-Yn-1	Xn - (Yn-1-Yn-1)
31	89736 501	-38040 487	-29 331	-263091 310881	
41	89721 153	-38062 585	-14 963	-1342497 612339	
43	89711 132	-38055 450	10 254	1468508 178729	
42	89718 957	-38044 231	22 190	1991401 968572	
32	89726 422	-38033 254	3 244	339945 723660	
合計				-463 112960	
合計面積				331.5564510	m <sup>2</sup>
地積				331.55	m <sup>2</sup>

# 木造若緑団地用地実測図

つがる市木造  
若緑

S=1/500



地番	321 (水)	Xn	Yn	Yn-1-Yn-1	Xn - (Yn-1-Yn-1)
K3	89622 007	-38100 273	20 457	1878208 400699	
6	89636 664	-38079 074	48 337	4153484 009769	
5	89654 413	-38064 036	62 354	5590490 577028	
K4	89601 954	-38016 710	26 981	2312669 860874	
K5	89601 430	-38017 051	-37 290	-3331654 875909	
2	89653 584	-38053 968	-61 641	-5526326 571344	
1	89636 145	-38078 096	-46 063	-4128909 741120	
K7	89651 516	-38030 021	-21 677	-1942725 902332	
合計				136 280568	
合計面積				68.13	m <sup>2</sup>
地積				68.13	m <sup>2</sup>

地番	322 (通)	Xn	Yn	Yn-1-Yn-1	Xn - (Yn-1-Yn-1)
K3	89603 660	-38015 532	-26 340	-3166593 344690	
K4	89601 954	-38016 710	-28 504	-3450032 638816	
5	89654 413	-38054 036	-35 240	-1168366 054420	
14	89655 848	-38062 058	38 504	3452108 694384	
合計				281 446548	
合計面積				140.7227140	m <sup>2</sup>
地積				140.72	m <sup>2</sup>

地番	323 (水)	Xn	Yn	Yn-1-Yn-1	Xn - (Yn-1-Yn-1)
K3	89603 660	-38015 532	-26 869	-3300597 340540	
14	89655 848	-38062 058	-15 214	-1394024 041044	
15	89670 965	-38020 146	25 142	8732326 636236	
16	89678 271	-38020 016	25 032	2244826 479672	
K31	89698 308	-38005 114	14 615	1316175 578875	
K32	89697 709	-38005 241	-14 201	-1258406 868639	
20	89677 812	-38019 145	-25 201	-2259970 540212	
18	89670 525	-38030 142	-31 381	-2813950 540505	
18	89655 675	-38051 126	15 353	1374845 576275	
K2	89604 158	-38015 189	26 594	2318970 399852	
合計				141 414260	
合計面積				70.7081250	m <sup>2</sup>
地積				70.71	m <sup>2</sup>

地番	324 (通)	Xn	Yn	Yn-1-Yn-1	Xn - (Yn-1-Yn-1)
K3	89622 007	-38100 273	-22 413	-2008898 942891	
K9	89652 596	-38101 487	20 212	1811472 122352	
7	89638 158	-38080 161	46 576	4174886 847008	
15	89670 965	-38020 146	25 142	8732326 636236	
25	89657 244	-38063 388	21 115	2074247 165600	
26	89672 294	-38031 796	22 439	2908879 220976	
27	89679 712	-38020 146	25 692	2340651 160704	
K29	89690 183	-38006 104	15 874	1432741 964642	
K30	89688 149	-38005 015	13 360	346716 12110	
K31	89698 308	-38005 114	-14 841	-1480232 966000	
16	89678 271	-38020 016	-25 032	-2244826 479672	
15	89670 965	-38020 146	-32 042	-2872326 636236	
14	89655 848	-38062 058	-23 290	-2080084 653440	
5	89654 413	-38054 036	-27 016	-2422102 621608	
6	89656 664	-38079 074	-26 317	-4153484 009769	
合計				427 049444	
合計面積				213.5274200	m <sup>2</sup>
地積				213.52	m <sup>2</sup>

地番	325 (水)				
M0		Xn	Yn	Yn-1-Yn-1	Xn - (Yn-1-Yn-1)
K10	89624 005	-38101 777	20 459	1881118 369465	
12	89638 621	-38080 498	46 036	4156603 566356	
11	89695 357	-38055 141	-20 201	-225271 83757	
10	89705 853	-38088 699	-45 130	-5658496 860420	
K14	89749 165	-38121 051	-31 844	-2857972 410280	
K15	89749 512	-38120 443	10 254	1468508 178729	
K29	89703 352	-38088 079	66 632	2240192 390444	
8	89565 244	-38024 911	7 378	76031 690232	
	89625 198	-38080 161	-46 576	-1414986 64139	
K9	89623 596	-38101 487	-21 616	-1572603 65108	
		合計		220 423565	
		地積	110 21	17117750	
		地積	110 21	17117750	

令和		年度		工事	
工事番号		第		号	
路線名		木造若緑団地			
施工箇所		つがる市木造若緑地内			
用地実測図 (法定外公共物)		縮尺 S=1/500			
図面番号		業中			
建設部 建築住宅課					
つ が る 市					

# 木造若緑団地用地実測図 (法定外公共物)

つがる市木造

若緑

S=1/500

地番	221 (水)			
NO	Xn	Yn	Yn+1-Yn-1	Xn・(Yn+1-Yn-1)
K3	89652.007	-38100.372	20.957	1978208.400999
4	89656.664	-38070.074	48.237	-1528484.099789
5	89654.413	-38054.036	62.256	5590490.577028
K4	89651.954	-38016.718	36.981	3313569.96974
K5	89651.470	-38017.056	-37.290	-3333654.57690
2	89653.544	-38053.968	-61.641	-5529336.571344
1	89656.145	-38070.696	-48.063	-4128929.47135
K7	89651.516	-38100.031	-21.677	-1942726.602332
			合計	136.260058
			合計面積	68.1300309
			地積	68.13㎡

地番	322 (道1)			
NO	Xn	Yn	Yn+1-Yn-1	Xn・(Yn+1-Yn-1)
K3	89652.660	-38015.532	-35.240	-3165593.344400
K4	89651.954	-38016.718	-38.504	-3450032.638816
5	89654.413	-38054.036	-35.240	-3168396.955420
14	89655.846	-38052.058	38.504	3452108.694384
			合計	281.446546
			合計面積	140.723740
			地積	140.72 m <sup>2</sup>

地番	223 (水2)			
NO	Xn	Yn	Yn+1-Yn-1	Xn・(Yn+1-Yn-1)
K2	89603 660	-38015 532	-36 899	-303597 340540
14	89655 846	-38052 058	-15 214	-1349204 041044
15	89679 956	-38020 146	12 042	2732536 852556
16	89678 271	-38020 016	25 032	2244826 479672
K31	89668 368	-38005 714	14 675	1316175 159778
K32	89667 769	-38005 341	-14 031	-1258960 696639
20	89677 812	-38019 745	-25 201	-2259070 540212
18	89675 525	-38030 542	-31 281	-2813560 44025
18	89665 676	-38051 126	15 353	1374483 578276
K2	89604 156	-38015 189	38 504	3189370 399852
合 計 面 積				70 7081250
地 積				70.70 m <sup>2</sup>

No		224 (道2)			
地番	地積	Xn	Yn	Yn+1-Yn-1	Xn・(Yn+1-Yn-1)
K8	89622 007	-38100 372	-22 413	-2088986	042991
K9	89623 596	-38101 467	20 212	1811472	722952
7	89638 158	-38080 161	46 576	4174868	947008
8	89654 244	-38054 911	-25 733	-2405066	620912
25	89657 244	-38053 388	23 115	2072427	186090
26	89672 284	-38031 796	32 439	2908079	209676
27	89679 712	-38020 949	15 692	2346551	607056
K29	89660 183	-38006 104	15 674	1423741	964942
K30	89668 740	-38005 015	10 390	240176	127110
K31	89668 368	-38005 714	-14 841	-1486232	866646
16	89678 271	-38020 016	-25 032	-2244826	479672
15	89679 956	-38020 146	-15 042	-937026	852684
14	89655 846	-38052 058	-23 290	-2088084	653340
5	89654 413	-38054 036	-27 016	-2423103	621008
8	89638 664	-38070 074	-48 537	-4152844	099789
合 計				427	044944
合 計 地 積				213	524700
地 積				213.52	m <sup>2</sup>

地番	225 (水3)			
NO	Xn	Yn	Yn+1-Yn-1	Xn・(Yn+1-Yn-1)
K10	89654 005	-38101 777	-20 869	-1881118 260465
12	89638 621	-38080 488	46 036	4126602 516356
11	89655 267	-38055 741	-25 201	-252571 743795
10	89702 863	-38088 699	-45 310	-5858496 860430
K14	89749 165	-38121 051	-31 644	-2857972 410280
K15	89745 512	-38120 543	12 012	246510 800444
9	89703 352	-38088 039	65 632	5887410 386464
8	89656 244	-38054 911	1 678	702511 800232
7	89654 158	-38080 161	-46 576	-4174886 947008
K9	89623 596	-38101 467	-21 616	-1927303 651136
合計			230	623550
合計面積			110.21	117750
地積			110.21	m <sup>2</sup>

地番	226 (道3)			
NO	Xn	Yn	Yn+1-Yn-1	Xn・(Yn+1-Yn-1)
8	89656.244	-38054.911	-34.651	-3106678.51084
9	89703.352	-38088.039	-45.632	-3987410.38646
K15	89749.162	-38121.043	-30.623	-2748399.30597
K16	89750.791	-38118.662	34.130	3063184.49630
23	89704.409	-38086.413	51.582	4085441.64303
24	89673.741	-38065.080	30.025	2961475.29653
25	89657.244	-38053.388	10.169	311724.51423
合 計			447.752465	223 8676725
合 計 面 積				223.86 m <sup>2</sup>

地番 227 (水4)				
NO	Xn	Yn	Yn+1-Yn-1	Xn・(Yn+1-Yn-1)
K16	89750 791	-38118 662	-37 854	-2369321 998014
K17	89751 085	-38118 297	32 718	294545 999050
40	89704 736	-38085 944	53 740	4820732 512640
39	89674 096	-38054 527	-31 607	-2931177 179592
38	89657 950	-38053 257	32 256	2901869 533360
37	89672 705	-38032 161	31 882	2859465 189810
36	89669 239	-38021 375	14 822	2294842 826465
35	89660 448	-38007 339	2 688	241087 924224
34	89706 148	-38018 867	-42 278	-1998430 342384
33	89713 347	-38028 917	-14 867	-1398730 861749
32	89726 422	-38033 254	-10 670	-975326 207140
31	89725 501	-38040 467	15 594	1555346 608994
30	89707 403	-38062 148	-32 409	-2499271 763827
K18	89702 855	-38072 896	-9 624	-882026 767520
K19	89703 527	-38071 972	17 768	1566572 652416
29	89748 082	-38061 128	32 274	2908151 896668
28	89727 187	-38039 598	30 403	2907353 222397
K27	89721 802	-38028 725	32 962	2957410 027524
K28	89660 183	-38006 104	22 621	2028988 640635
K29	89668 740	-38005 015	-14 313	-1383125 580779
27	89679 712	-38020 949	-25 692	-2304051 160704
26	89672 284	-38031 796	-32 439	-2908079 209676
25	89657 244	-38053 388	-32 584	-2984151 702956
24	89673 741	-38065 080	-31 025	-2961475 296535
23	89704 409	-38086 413	-53 592	-408541 643038
地 積				446 150492
合計 面積				223 0752460
地 積				223.07 m <sup>2</sup>



令和		年度	工事
工事番号		第	号
路線名	木造若緑団地		
施工箇所	つがる市木造若緑地内		
用地実測図		縮尺 S=1/500	
図面番号	業中		
建設部 建築住宅課			
つがる市			

木造若緑団地用地実測図

つがる市木造  
若緑

S=1/500

地番		4-1			
N0		Xn	Yn	Yn+1-Yn-1	Xn (Yn+1-Yn-1)
K1	89654.069	-37981.497	-9.848	-882913.271512	
K2	89604.158	-38015.189	-34.035	-3049677.517530	
K3	89603.680	-38015.532	-1.529	-137003.996140	
K4	89601.954	-38016.718	-1.523	-136463.775942	
K5	89601.470	-38017.055	-34.140	-3058994.185800	
K6	89553.318	-38050.858	-82.976	-7430776.114368	
K7	89621.516	-38100.031	-49.515	-4437609.364740	
K8	89622.007	-38100.373	-1.456	-130489.642192	
K9	89623.596	-38101.487	-1.404	-125831.528784	
K10	89624.005	-38101.777	-1.550	-138917.207750	
K11	89625.810	-38103.037	-32.902	-2948868.400620	
K12	89670.888	-38134.679	63.844	5724954.557672	
K13	89717.188	-38166.881	13.628	1222665.030654	
K14	89749.165	-38121.051	46.338	4158796.807770	
K15	89749.512	-38120.543	2.389	214411.584168	
K16	89750.781	-38118.662	2.276	204272.800316	
K17	89751.085	-38118.267	45.766	4107548.156110	
K18	89782.855	-38072.896	46.295	4156497.272225	
K19	89783.537	-38071.972	5.991	537893.170167	
K20	89786.837	-38066.905	12.558	1127543.099046	
K21	89791.922	-38059.414	22.010	1976320.203220	
K22	89802.135	-38044.895	24.489	2197268.441315	
K23	89809.170	-38034.945	20.404	1832466.304680	
K24	89793.855	-38024.491	42.907	3852784.936485	
K25	89747.533	-37992.038	18.847	1691471.754451	
K26	89738.000	-38005.644	-36.687	-3392218.006900	
K27	89721.802	-38028.725	-0.992	-88004.027584	
K28	89690.935	-38006.636	22.621	2028898.640635	
K29	89690.183	-38006.104	1.561	140006.375663	
K30	89688.749	-38005.075	0.390	34978.612110	
K31	89688.305	-38005.714	-0.266	-23857.089130	
K32	89687.769	-38005.341	24.217	2171968.701873	
		合計		48314.012334	
		合計面積		24157.0061670	
		地積		24157.00	
				㎡	



境界	境界線の種類
田	コンクリート杭
田	プラスチック杭
田	金 属 杭
●	計 算 点
⊕	マスターライン
▽	基準点・多角点

座 標 系	第 10 系
測量年月日	令和 5 年 5 月 1 日
作 業 機 関	
測量従事者	

令和		年度		工事	
工事番号		第 号			
路線名		木造若緑団地			
施工箇所		つがる市木造若緑地内			
用地平面図			縮尺 S=1/500		
図面番号		業中			
建設部 建築住宅課					
つ が る 市					

# 木造若緑団地用地平面図

つがる市木造  
若緑

S=1/500

地番	4-1	地目	現況：宅地 公簿：宅地
所有者	つがる市		
面積	1758.10㎡		

地番	4-2	地目	現況：宅地 公簿：宅地
所有者	つがる市		
面積	538.39㎡		

地番	4-4	地目	現況：宅地 公簿：宅地
所有者	つがる市		
面積	235.90㎡		

地番	5-2	地目	現況：宅地 公簿：宅地
所有者	つがる市		
面積	720.22㎡		

地番	5-11	地目	現況：宅地 公簿：宅地
所有者	つがる市		
面積	116.29㎡		

地番	9-1	地目	現況：宅地 公簿：宅地
所有者	つがる市		
面積	2927.15㎡		

地番	10	地目	現況：宅地 公簿：宅地
所有者	つがる市		
面積	1101.29㎡		

地番	11-1	地目	現況：宅地 公簿：宅地
所有者	つがる市		
面積	4618.86㎡		

地番	11-3	地目	現況：宅地 公簿：宅地
所有者	つがる市		
面積	84.59㎡		

地番	11-4	地目	現況：宅地 公簿：宅地
所有者	つがる市		
面積	87.92㎡		

地番	11-6	地目	現況：宅地 公簿：宅地
所有者	つがる市		
面積	90.55㎡		

地番	11-7	地目	現況：宅地 公簿：宅地
所有者	つがる市		
面積	331.55㎡		

地番	18-1	地目	現況：宅地 公簿：宅地
所有者	つがる市		
面積	4123.50㎡		

地番	19	地目	現況：宅地 公簿：宅地
所有者	つがる市		
面積	3219.35㎡		

地番	20-2	地目	現況：宅地 公簿：宅地
所有者	つがる市		
面積	3153.01㎡		

地番	321 (水1)	地目	宅地 (水路)
所有者	つがる市		
面積	68.13㎡		

地番	322 (道1)	地目	宅地 (道路)
所有者	つがる市		
面積	140.72㎡		

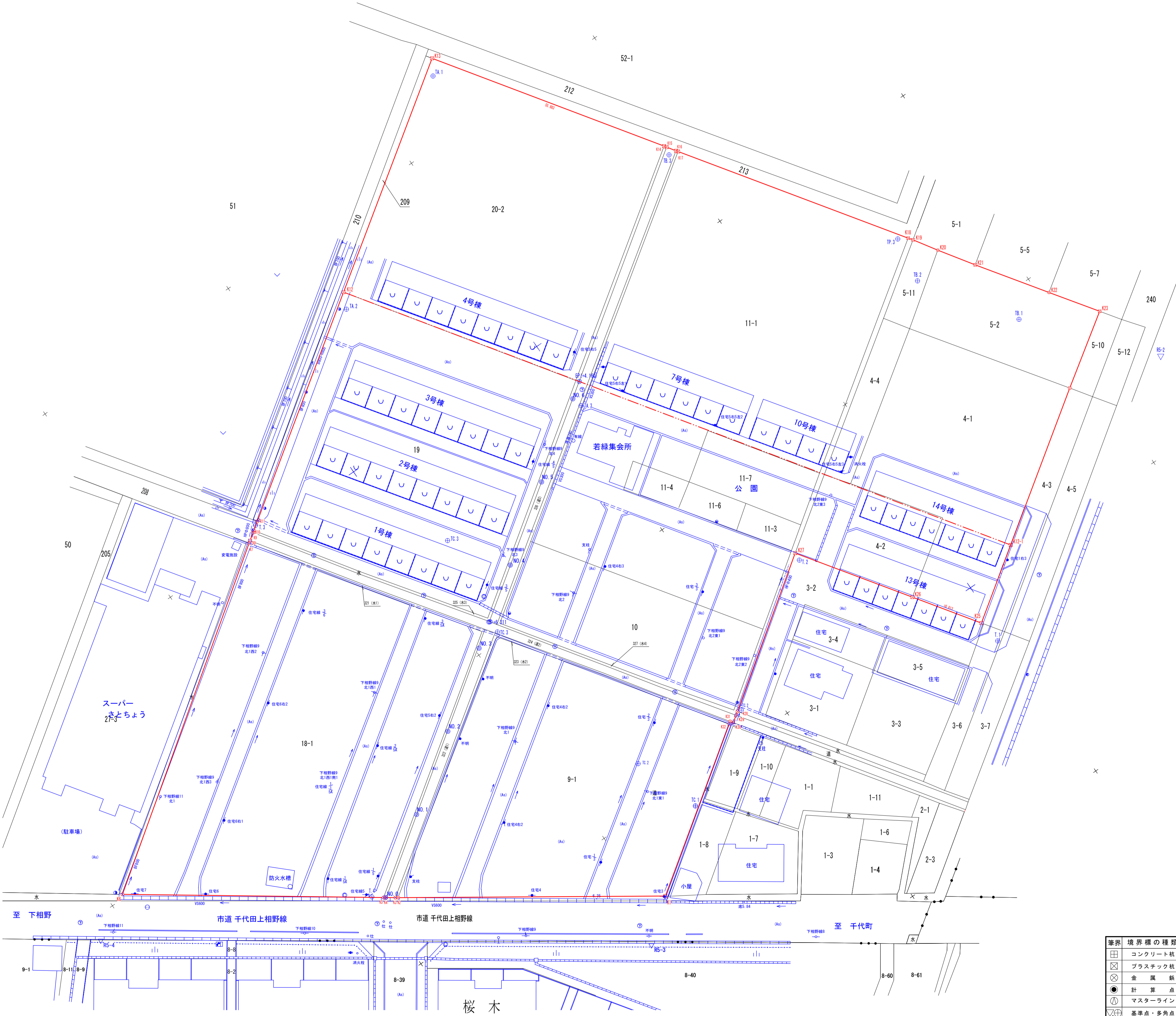
地番	323 (水2)	地目	宅地 (水路)
所有者	つがる市		
面積	70.70㎡		

地番	324 (道2)	地目	宅地 (道路)
所有者	つがる市		
面積	213.52㎡		

地番	325 (水3)	地目	宅地 (水路)
所有者	つがる市		
面積	110.21㎡		

地番	326 (道3)	地目	宅地 (道路)
所有者	つがる市		
面積	223.86㎡		

地番	327 (水4)	地目	宅地 (水路)
所有者	つがる市		
面積	223.07㎡		



境界	境界線の種類
田	コンクリート杭
田	プラスチック杭
田	金 属 杭
●	計 算 点
①	マスターライン
▽	基準点・多角点

世界測地系 (測地成果2011)	
座 標 系	第 10 系
測量年月日	令和 5 年 5 月 1 日
作 業 機 関	■■■■■
測量従事者	■■■■■ ㊞

令和	年度	工事
工事番号	第	号
路線名	木造若緑団地	
施工箇所	つがる市木造若緑地内	
用地境界確定図	縮尺 S=1/500	
図面番号	業中	
建設部 建築住宅課		
つがる市		

木造若緑団地用地境界確定図

つがる市木造  
若緑

S=1/500

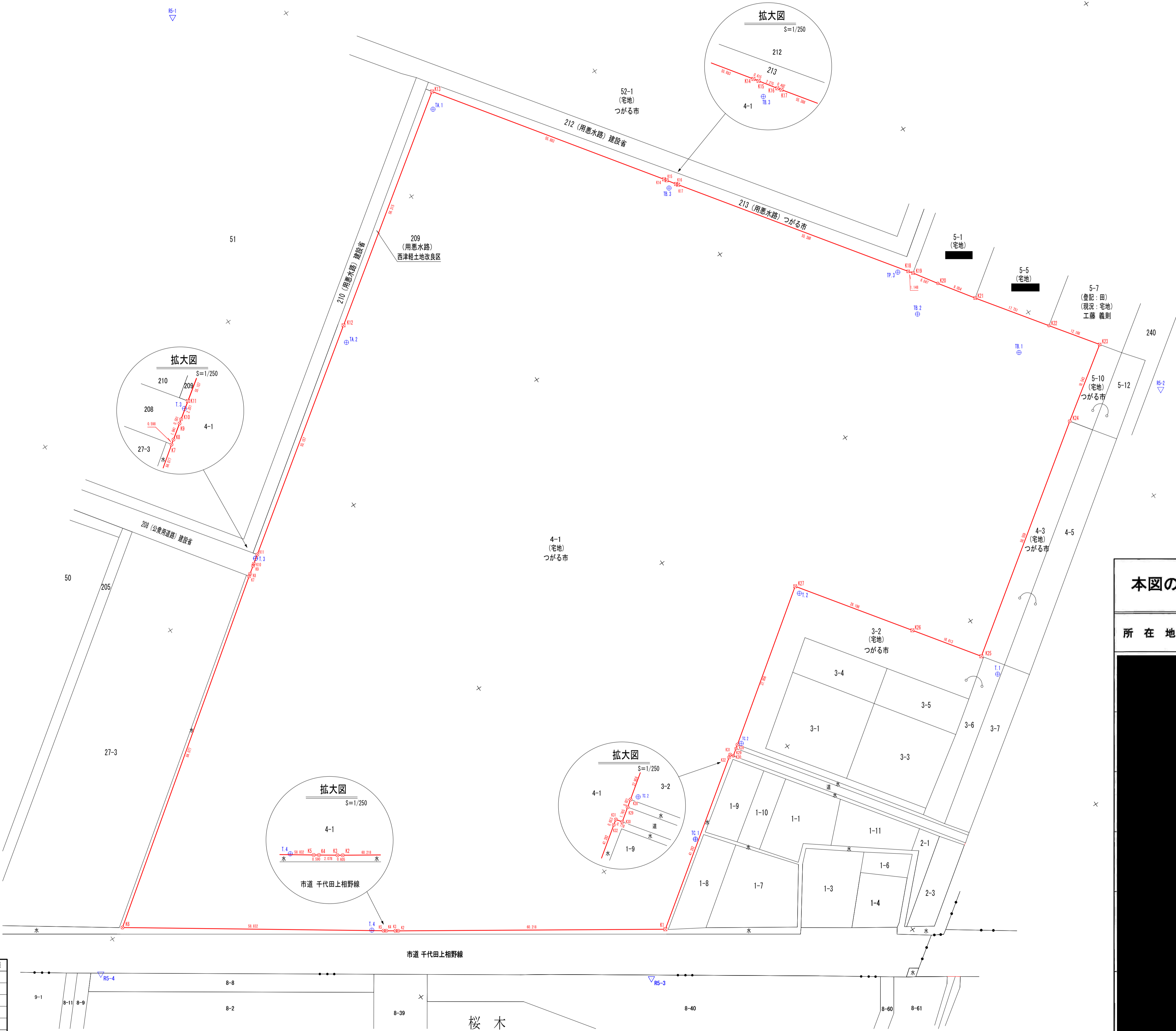
点 名	X座標	Y座標
R5-1	89678.384	-38213.697
R5-2	89614.844	-38018.881
R5-3	89645.222	-37974.124
R5-4	89643.412	-38045.024
TA.1	89715.101	-38163.471
TA.2	89669.355	-38131.142
TB.1	89793.146	-38043.719
TB.2	89778.161	-38063.767
TB.3	89748.966	-38118.793
TC.2	89691.810	-38006.396
T.1	89748.296	-37986.649
T.2	89721.687	-38026.899
T.3	89625.007	-38102.562
T.4	89599.369	-38018.659

点 名	X座標	Y座標
K1	89654.069	-37981.497
K2	89604.158	-38015.189
K3	89603.660	-38015.532
K4	89601.954	-38016.718
K5	89601.470	-38017.055
K6	89553.318	-38050.858
K7	89621.515	-38100.031
K8	89625.007	-38100.573
K9	89623.596	-38101.487
K10	89624.005	-38101.777
K11	89625.810	-38103.037
K12	89670.988	-38134.679
K13	89717.188	-38166.881
K14	89748.165	-38121.051
K15	89746.512	-38120.543
K16	89750.791	-38118.662
K17	89751.085	-38118.267
K18	89782.855	-38072.896
K19	89783.537	-38071.972
K20	89786.837	-38066.905
K21	89791.922	-38059.414
K22	89802.135	-38044.885
K23	89806.170	-38034.945
K24	89793.855	-38024.491
K25	89747.533	-37992.038
K26	89738.000	-38005.644
K27	89721.802	-38028.725
K28	89690.935	-38006.636
K29	89690.183	-38006.104
K30	89688.749	-38005.073
K31	89688.305	-38005.714
K32	89687.769	-38005.341

世界測地系（測地成果2011）


座 標 系	第 10 系
測量年月日	令和 5 年 5 月 1 日
作 業 機 関	株式会社 東 英
測量従事者	舘 山 哲 哉

境界	境界線の種類
田	コンクリート杭
田	プラスチック杭
田	金 属 杭
田	計 算 点
田	マスターライン
田	基準点・多角点



本図の境界に何等異議なく同意します。

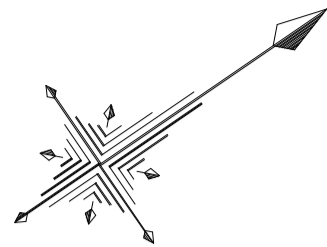
所 在 地 番	所有者及び管理者住所・氏名	印
---------	---------------	---



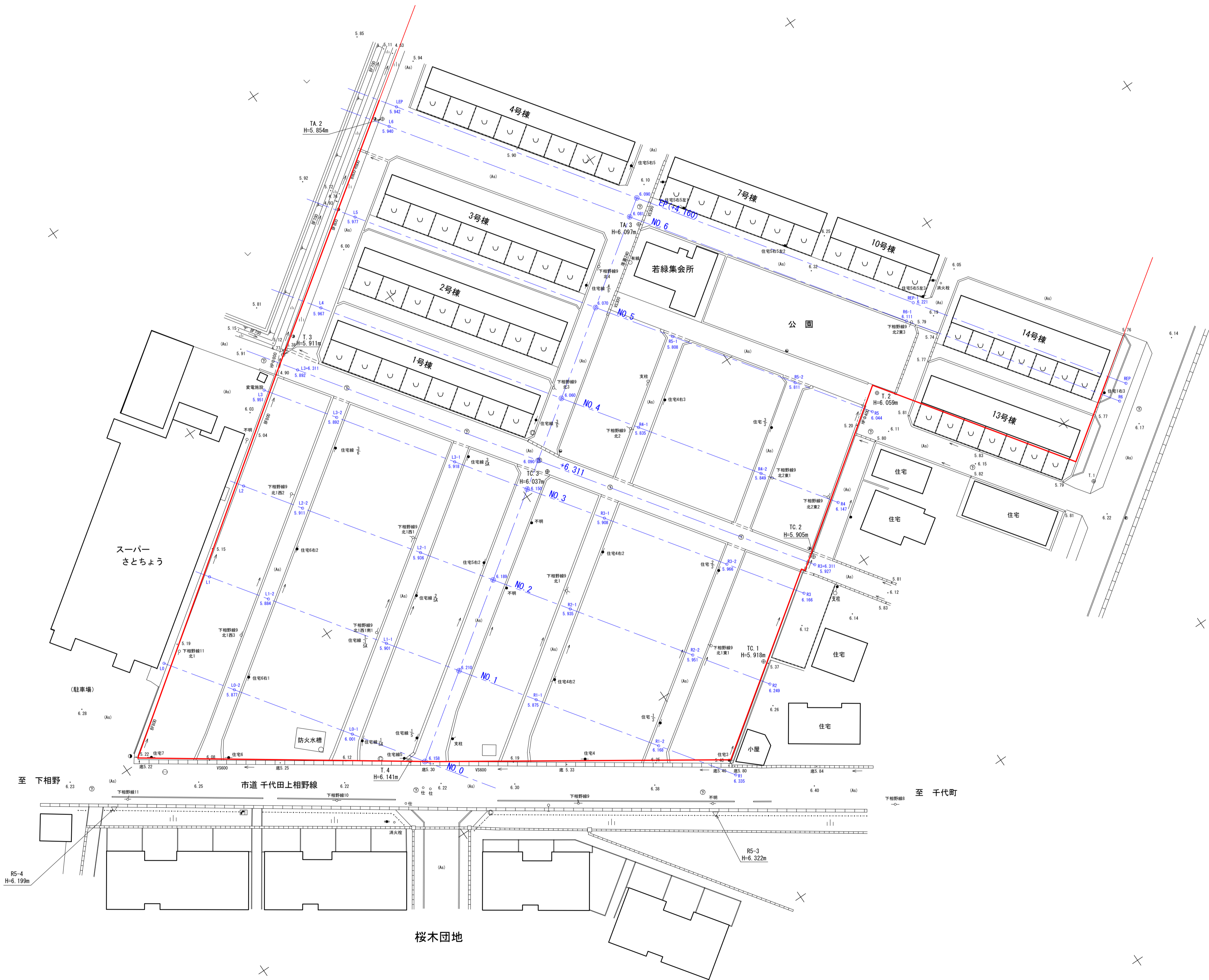
令和		年度	工事
工事番号		第 号	
路線名	木造若緑団地		
施工箇所	つがる市木造若緑地内		
平面図		縮尺 S=1/500	
図面番号	葉中		
建設部 建築住宅課			
つ が る 市			

# 木造若緑団地平面図

つ が る 市 木 造  
若 緑



S=1/500





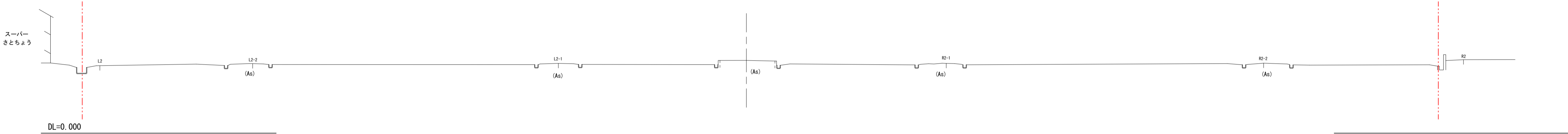
令和	年度	工事
工事番号	第	号
路線名	木造若緑団地	
施工箇所	つがる市木造若緑地内	
横断図		縮尺 S=1/200
図面番号	葉中	
建設部 建築住宅課		
つ が る 市		

NO.0 ~ NO.2

1/3

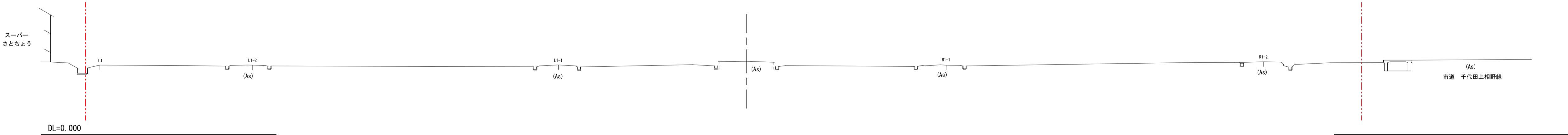
NO. 2

QH=6.189  
FH=



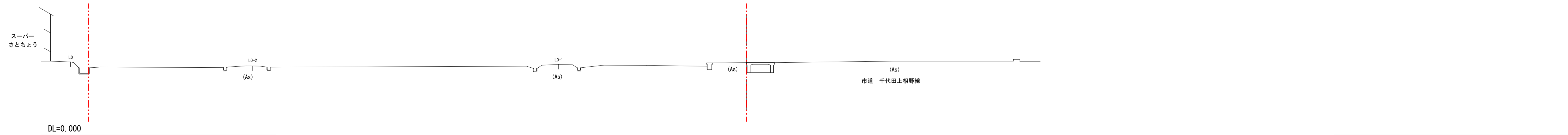
NO. 1

QH=6.210  
FH=



NO. 0

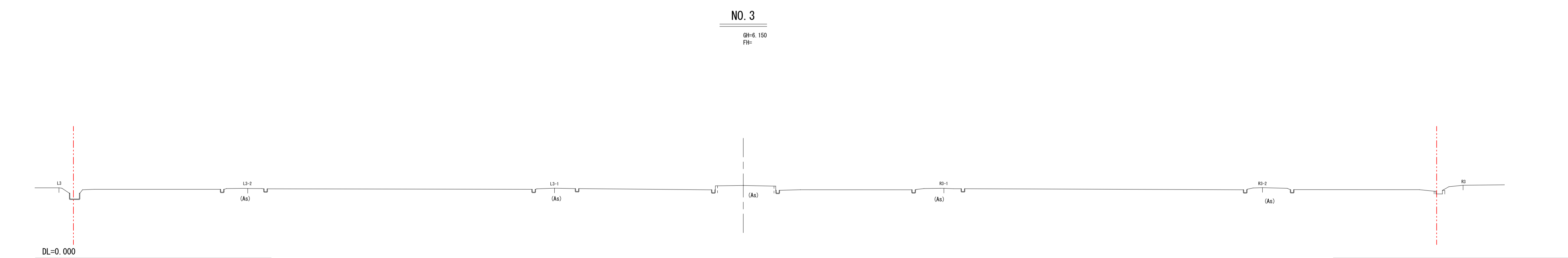
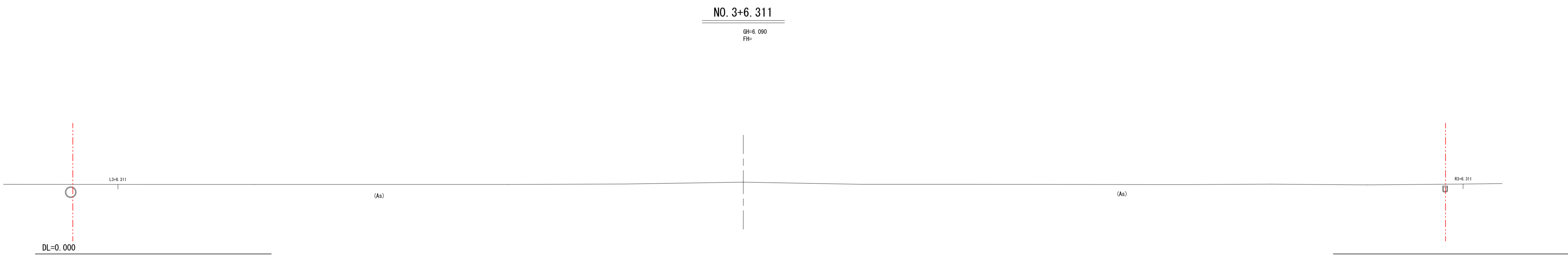
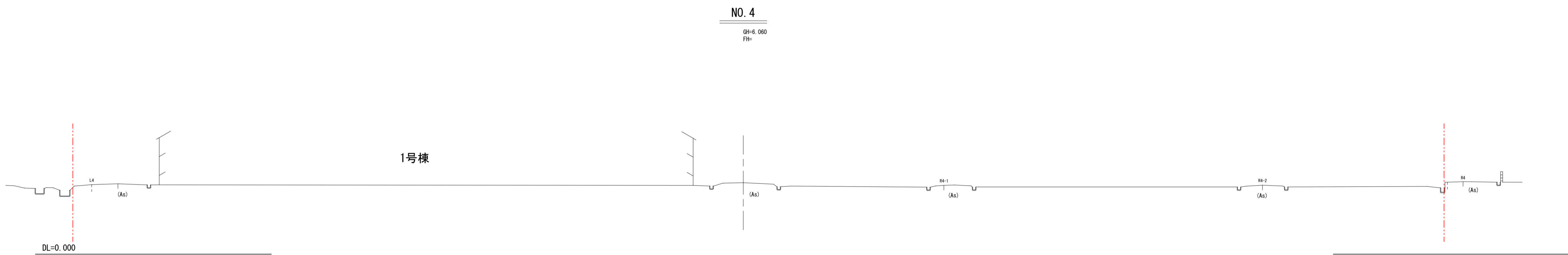
QH=6.158  
FH=



令和	年度		工事
工事番号	第 号		
路線名	木造若緑団地		
施工箇所	つがる市木造若緑地内		
横断図		縮尺 S=1/200	
図面番号	葉中		
建設部 建築住宅課			
つ が る 市			

NO. 3 ~ NO. 4

2/3



令和	年度	工事
工事番号	第	号
路線名	木造若緑団地	
施工箇所	つがる市木造若緑地内	
横断図		縮尺 S=1/200
図面番号	葉中	
建設部 建築住宅課		
つ が る 市		

NO. 5 ~ EP (NO. 6+4. 160) 3/3

EP (NO. 6+4. 160)

GH=6. 090  
FH=



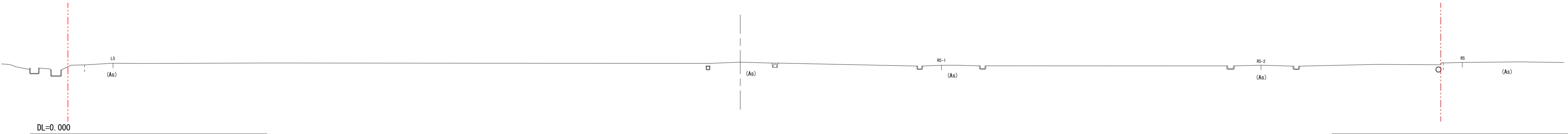
NO. 6

GH=6. 081  
FH=



NO. 5

GH=6. 070  
FH=



会社	株式会社	工事
工事番号	第	号
路線名	本造若緑団地	
地区	つがる市本造若緑地内	
測量年度	令和5年度	
縮尺	S=1/1000	
図面番号	第	
建設部	建築住宅課	
つがる市		

# 木造若緑団地用地実測図

つがる市木造  
若緑

S=1/1000

地番	(A)	Xn	Yn	Yn+1-Yn-1	Xn - (Yn+1-Yn-1)
N0					
K1		89654.069	-37981.497	-9.848	-882913.271512
K2		89604.158	-38015.189	-34.035	-3049677.517530
K3		89603.660	-38015.532	-1.529	-137003.996140
K4		89601.954	-38016.718	-1.523	-136463.775942
K5		89601.470	-38017.055	-34.140	-3058994.185800
K6		89553.318	-38050.858	-82.976	-7430776.114368
K7		89621.516	-38100.031	-49.515	-4437609.364740
K8		89622.007	-38100.373	-1.456	-130489.642192
K9		89623.596	-38101.487	-1.404	-125831.528784
K10		89624.005	-38101.777	-1.550	-138917.207750
K11		89625.810	-38103.037	-32.902	-2948868.400620
K12		89670.988	-38134.679	100.220	8996826.417360
K12-1		89762.919	-38002.817	142.641	12803872.529079
K25		89747.533	-37992.038	-2.827	-253716.275791
K26		89738.000	-38005.644	-36.687	-3292218.006000
K27		89721.802	-38028.725	-0.992	-89004.027584
K28		89690.935	-38006.636	22.621	2028898.640635
K29		89690.183	-38006.104	1.561	140006.375663
K30		89688.749	-38005.075	0.390	34978.612110
K31		89688.305	-38005.714	-0.266	-23857.089130
K32		89687.769	-38005.341	24.217	2171968.701873
合計					30210.872837
合計面積					15105.4364185
面積					15105.43 m <sup>2</sup>

地番	(B)	Xn	Yn	Yn+1-Yn-1	Xn - (Yn+1-Yn-1)
N0					
K12		89670.988	-38134.679	-164.064	-14711780.975232
K13		89717.188	-38166.881	13.628	1222665.838064
K14		89749.165	-38121.051	46.338	4158796.807770
K15		89749.512	-38120.543	2.389	214411.584168
K16		89750.791	-38118.662	2.276	204272.800316
K17		89751.085	-38118.267	45.766	4107548.156110
K18		89782.855	-38072.896	46.295	4156497.272225
K19		89783.537	-38071.972	5.991	537893.170167
K20		89786.837	-38066.905	12.558	1127543.099046
K21		89791.922	-38059.414	22.010	1976320.203220
K22		89802.135	-38044.895	24.469	2197368.441315
K23		89809.170	-38034.945	20.404	1832466.304680
K24		89793.855	-38024.491	32.128	2884896.973440
K12-1		89762.919	-38002.817	-110.188	-9890796.518772
合計					18103.156517
合計面積					9051.5782585
面積					9051.57 m <sup>2</sup>

(B) 余剰地 : 9,051.57 m<sup>2</sup>  
⇒ 解体撤去のみ実施

(A) 建替エリア : 15,105.43 m<sup>2</sup>

図例	説明
田	コンクリート杭
区	プラスチック杭
合	合流杭
計	計測点
マ	マスターライン
変	変位点・変位杭

座標系	第10系
測量年月日	令和5年5月1日
作業機関	
測量従事者	