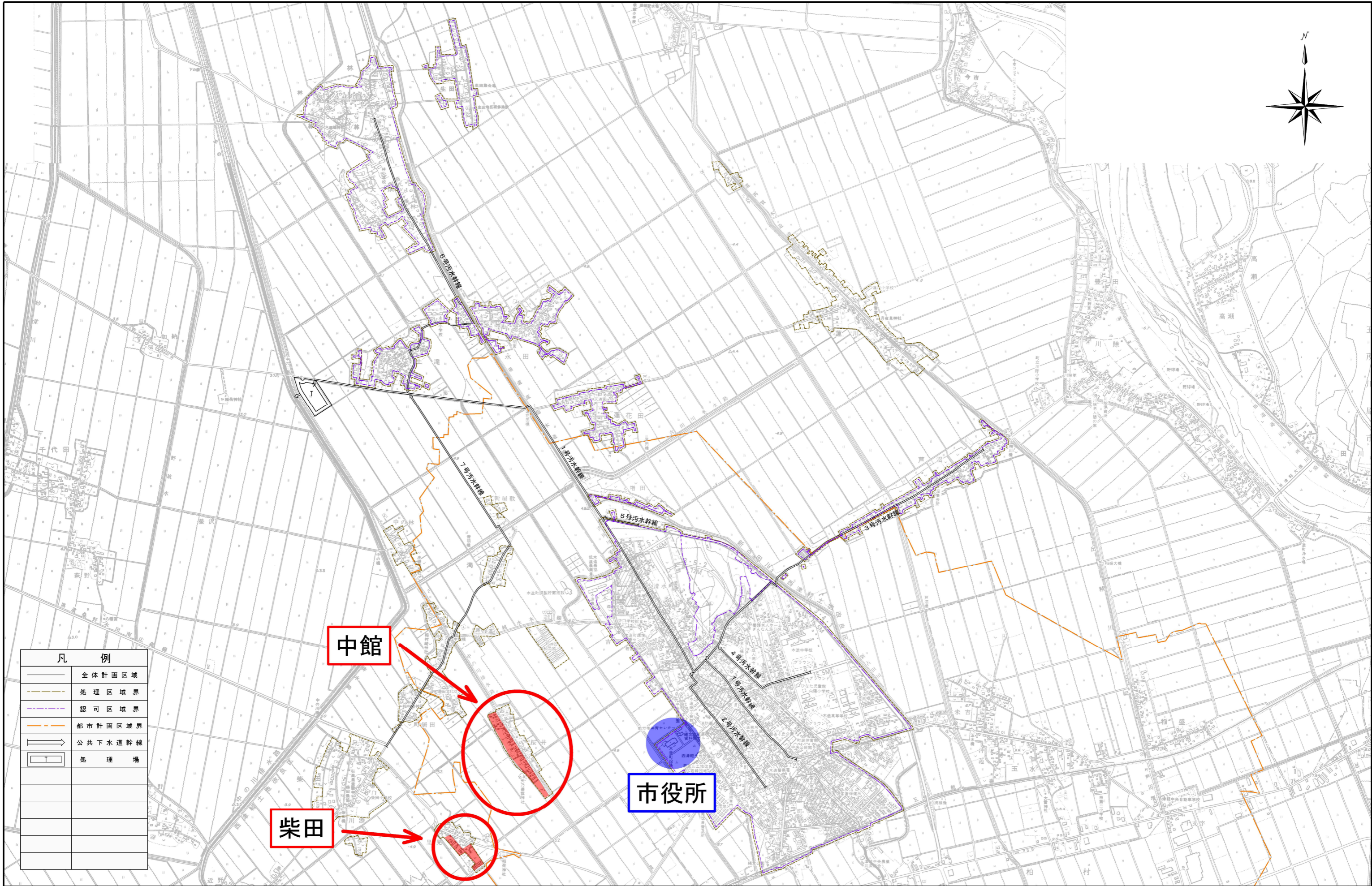

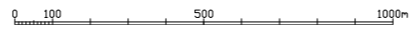


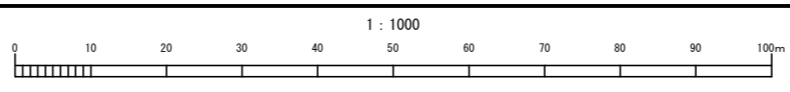
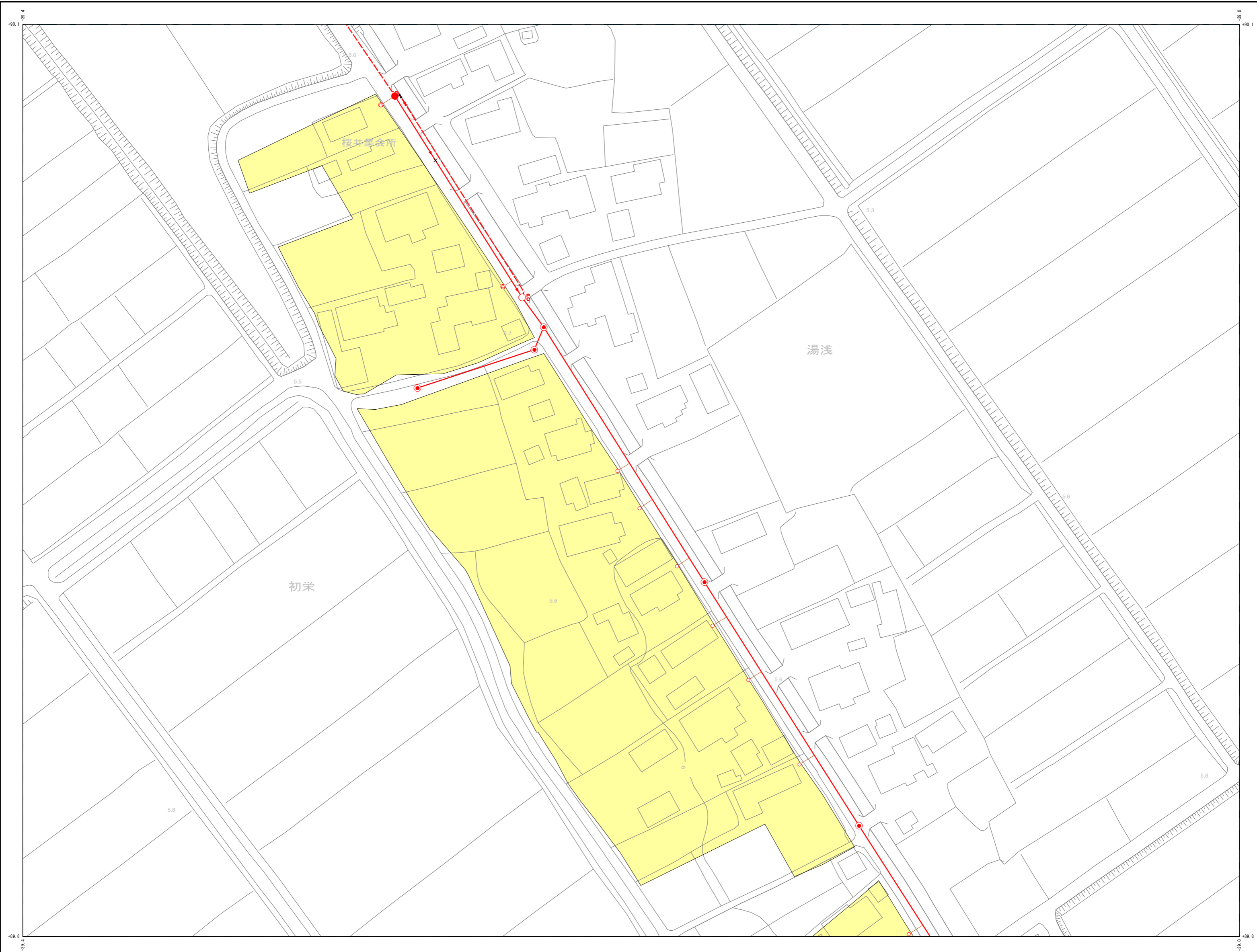
つがる市公共下水道区域図

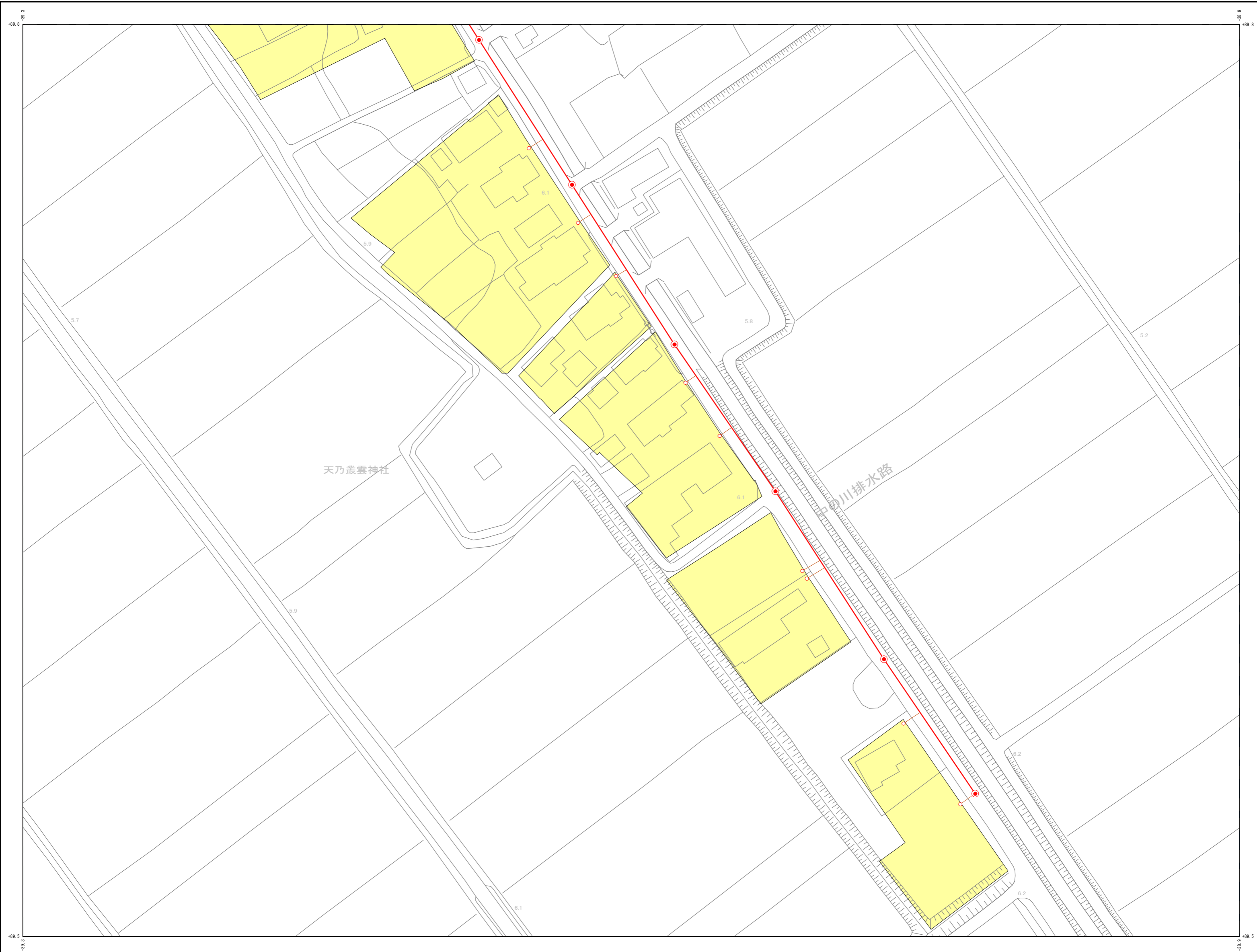


凡	例
	全体計画区域
	処理区域界
	認可区域界
	都市計画区域界
	公共下水道幹線
	処理場

1:10,000

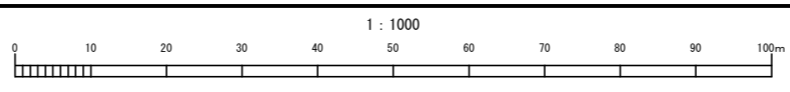


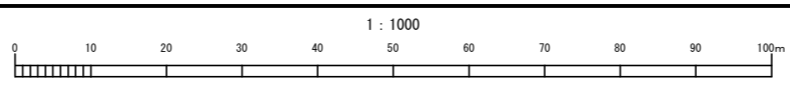
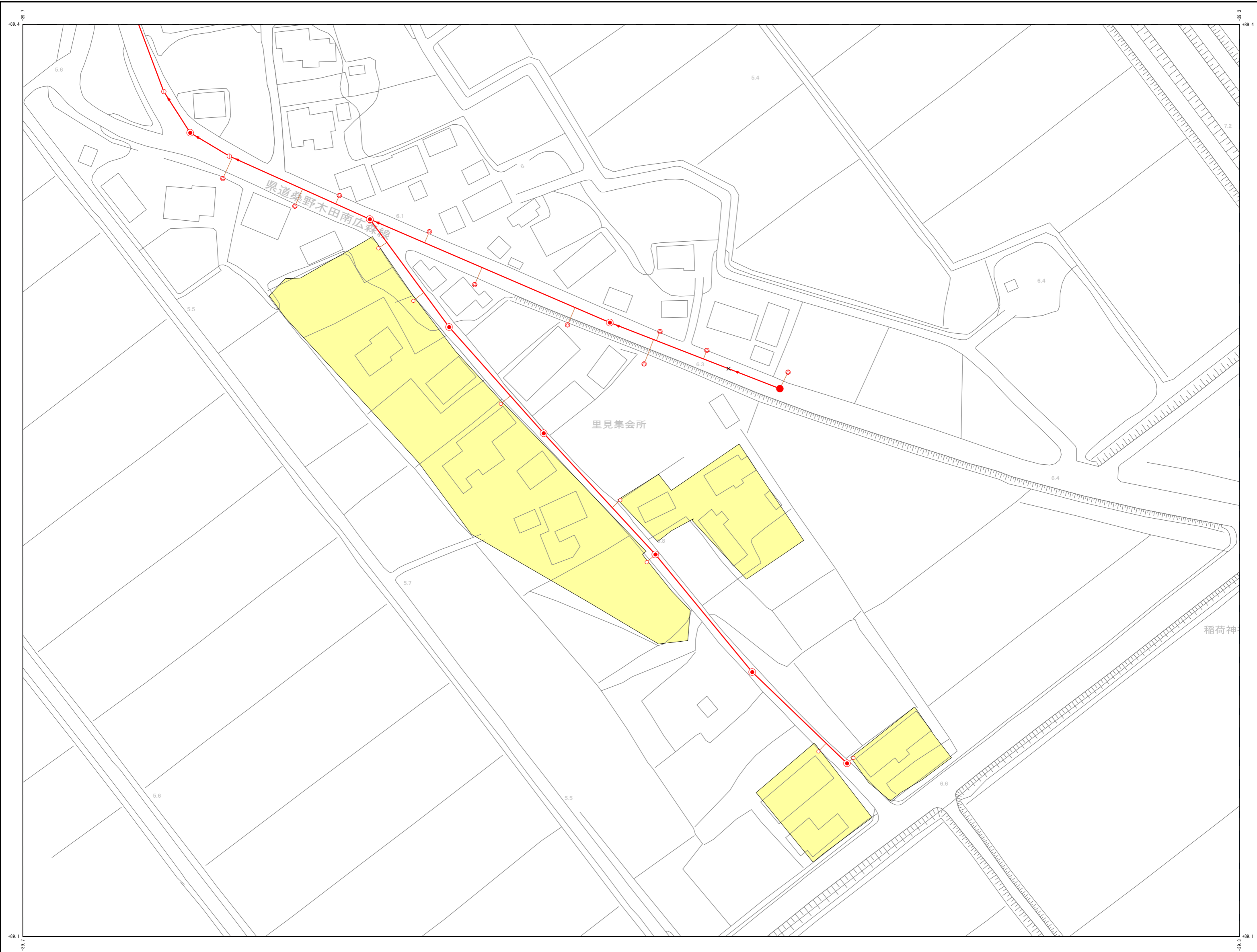




天乃叢雲神社

中川排水路





計画機関 つがる市建設部下水道課
 作業機関 株式会社 一測設計